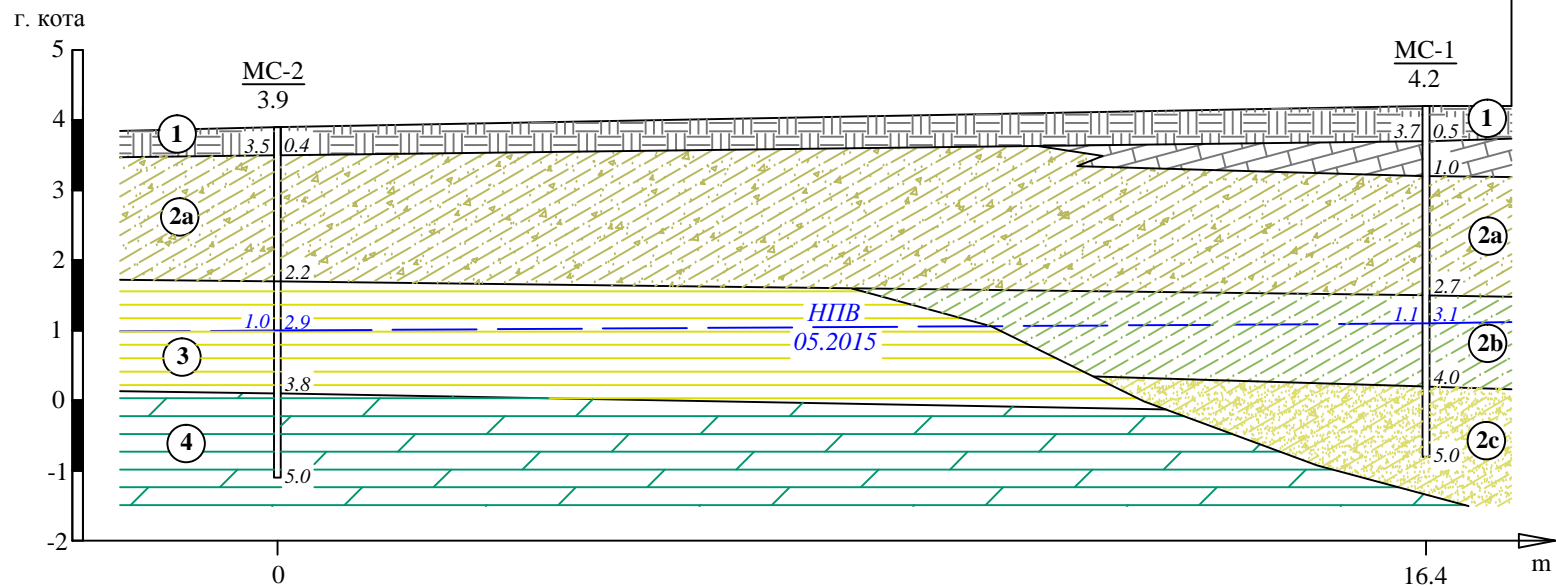
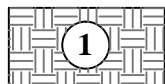


ГЕОЛОГО - ЛИТОЛОЖКИ РАЗРЕЗ I - I

М 1:100



УСЛОВНИ ОЗНАЧЕНИЯ



antQ - Бетонена настилка и планировъчни насипи



d+prQh - Делувиално-пролувиални пясъчливи глини



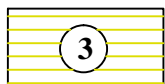
2a - с единични чакъли, сиво-бежови



2b - чисти, сиво-зеленикави

2c - с чакъли и прослойки пясъци, бежови

- $R_o = 0.22$ МПа



elQh - Глини, пъстри, твърдо

пластични - $R_o = 0.26$ МПа



rPg3 - Глини, сиво-синкави, хоризонтално

тънко слоисти - $R_o = 0.32$ МПа

MC-1 - Моторен сондаж 1
4.2 - Кота на сондажа

Кота на пласта - 3.7 | 0.5 - Дълбочина на пласта
Ниво на ПВ - НПВ 1.1 | 3.1 - Дълбочина на ПВ (почвените води)
Измерено на - 05.2015 | 5.0 - Дълбочина на сондажа

"СИМА И ВАСЕВ" ООД - гр. Варна

Обект:	Ремонт и реконструкция на част от подпорна стена в УПИ V-840, кв. 132, по плана на 7-ми м.р. (идентично с ПИ 10135.1506.927), ул. Девня № 2, гр. Варна
Част:	Инженерно-геоложко проучване
Чертеж:	Геолого - литоложки разрез I - I
Проектант:	инж.г. В.Васев